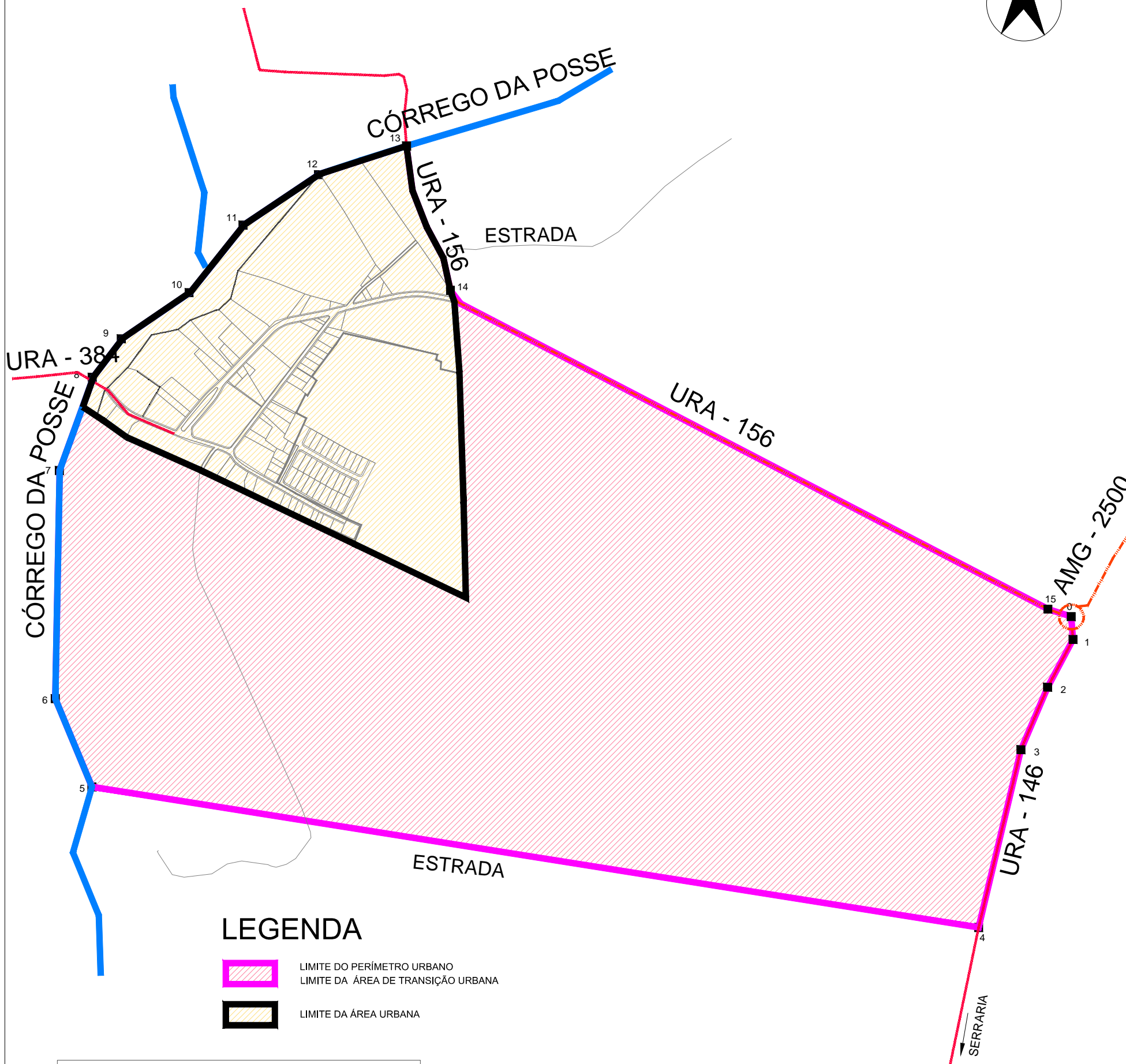





# BAIXA

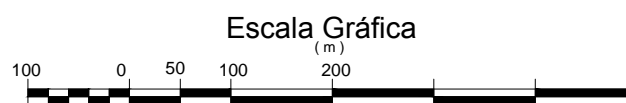


## LEGENDA

-  LIMITE DO PERÍMETRO URBANO
-  LIMITE DA ÁREA DE TRANSIÇÃO URBANA
-  LIMITE DA ÁREA URBANA

QUADRO VÉRTICE - LIMITE ZONA URBANA - BAIXA				
Vértice	Azimute	Distância	Coord. Norte	Coord. Este
0	175°39'18"	39.31	7792173.900	192856.500
1	207°57'12"	92.37	7792134.701	192859.478
2	203°09'20"	116.17	7792053.108	192816.180
3	193°21'58"	312.33	7791946.300	192770.500
4	279°03'18"	1532.39	7791642.431	192698.298
5	337°24'35"	163.22	7791883.600	191185.000
6	0°54'39"	390.05	7792034.300	191122.300
7	19°22'41"	169.08	7792424.300	191128.500
8	37°13'02"	82.50	7792583.800	191184.600
9	55°42'31"	140.04	7792649.500	191234.500
10	38°38'52"	147.63	7792728.400	191350.200
11	56°08'08"	154.87	7792843.700	191442.400
12	71°51'47"	76.01	7792930.000	191571.000
13	145°29'41"	269.61	7792953.660	191643.230
14	118°05'30"	1157.01	7792731.480	191795.960
15	107°45'48"	41.82	7792186.660	192816.670

OBS: COORDENADAS OBTIDAS DO GOOGLE EARTH ATRAVÉS DE MONTAGEM - DATUM SIRGAS



## CIDADE DE UBERABA

CONTÉM: MAPA 04 - PERÍMETRO URBANO DA BAIXA.dwg

## PREFEITURA MUNICIPAL DE UBERABA

REVISÃO PLANO DIRETOR 2018



Nº / NOME DO ARQUIVO:  
MAPA 04 - PERÍMETRO URBANO DA BAIXA.dwg.

ESCALA: GRÁFICA  
DATA: 2018

FOLHA:  
04